

Programa Vida no Trânsito em Santa Maria



- Comitê Intersetorial do Programa Vida no Trânsito – Decreto Executivo Jan/20;
- Coordenado pela Secretaria de Segurança e Ordem Pública (Mobilidade Urbana);
- Relatórios de indicadores pactuados e resultados à Comissão Interministerial do Programa Vida no Trânsito;
- Comissão de Gestão e Análises de Dados – coleta, gestão e análise de dados – produz informações/diagnóstico;
- Subsidiar os eixos do trânsito, para as ações e intervenções na prevenção de sinistros.

Santa Maria

Território



- Extensão : 1780 KM²
- Dividido em 10 Distritos
- Sede com 41 Bairros


População



População 2022
IBGE: 271.735

População Estimada 2024
IBGE: 282.244

Frota



Frota 2024:
186.408

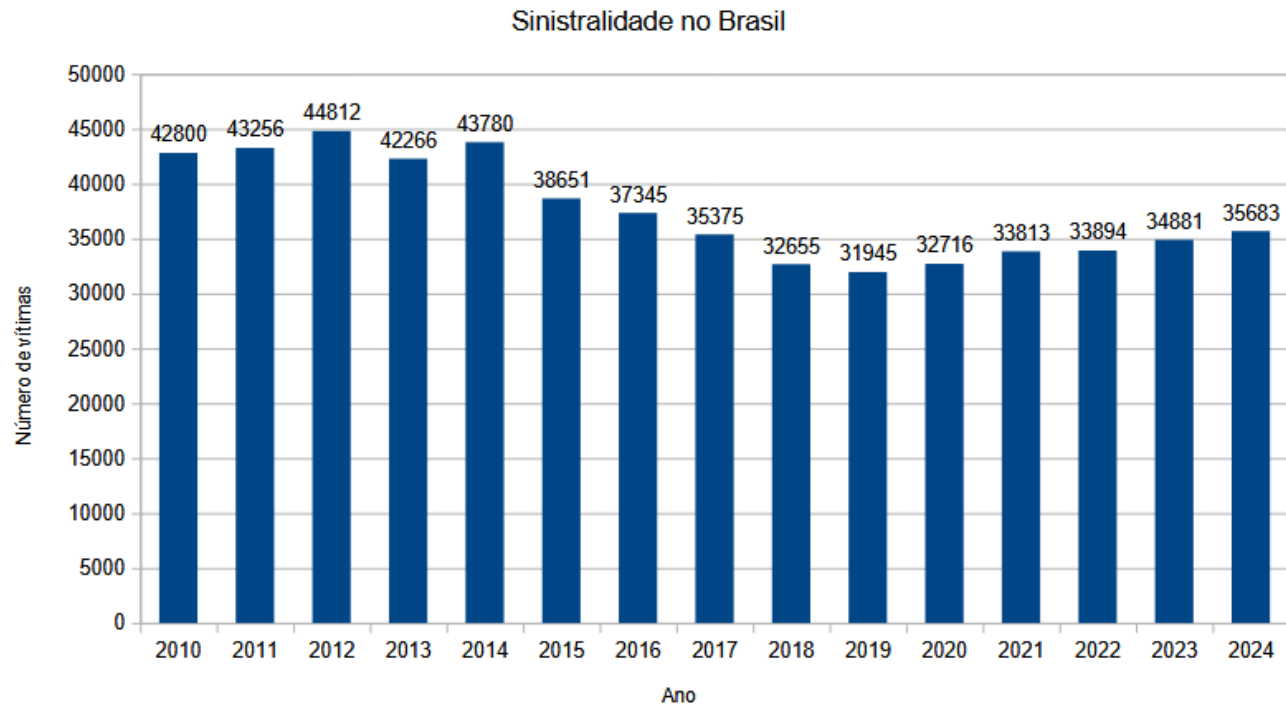
58,73% Automóveis
18,47% Motocicletas

SANTA MARIA

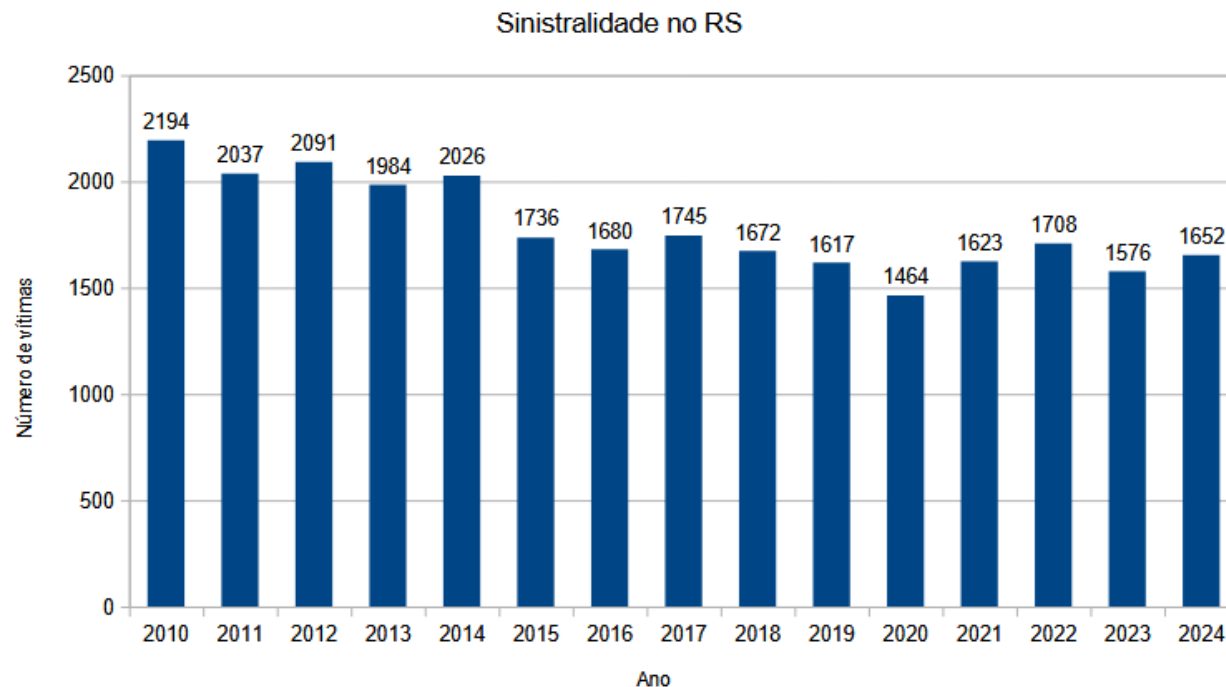
- Cidade polo regional da metade sul do país;
- Polo educacional;
- Segundo maior contingente militar do país;
- Berço da Paleontologia no RS e no Brasil
- Sede do Centro Regional Sul de Pesquisas Espaciais



SINISTRALIDADE NO BRASIL - A PARTIR DA 1ª DÉCADA DE AÇÃO PELA SEGURANÇA NO TRÂNSITO															
POR ANO															
Qtde de vítimas	2010	2011	2012	2013	2014	2015	2016	2017	2018	2019	2020	2021	2022	2023	2024
TOTAL	42800	43256	44812	42266	43780	38651	37345	35375	32655	31945	32716	33813	33894	34881	35683



SINISTRALIDADE NO RS - A PARTIR DA 1ª DÉCADA DE AÇÃO PELA SEGURANÇA NO TRÂNSITO															
POR ANO															
Qtde de vítimas	2010	2011	2012	2013	2014	2015	2016	2017	2018	2019	2020	2021	2022	2023	2024
TOTAL	2194	2037	2091	1984	2026	1736	1680	1745	1672	1617	1464	1623	1708	1576	1652





SINISTRALIDADE
1º SEMESTRE - 2025

Sinistralidade -1º Semestre 2025

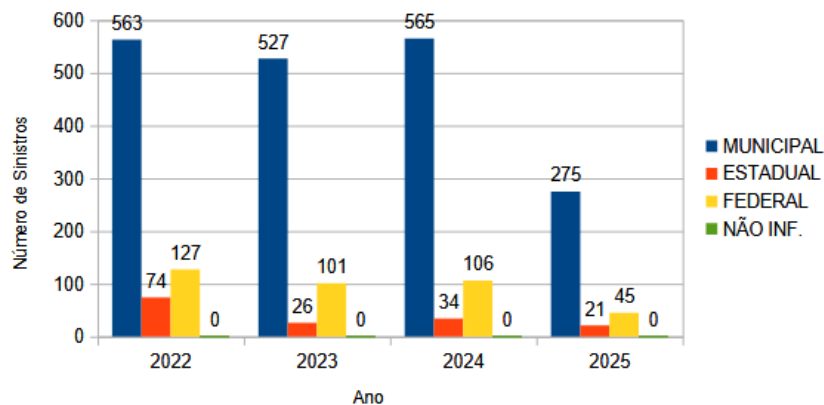
VÍTIMAS COM LESÃO CORPORAL

Santa Maria - RS

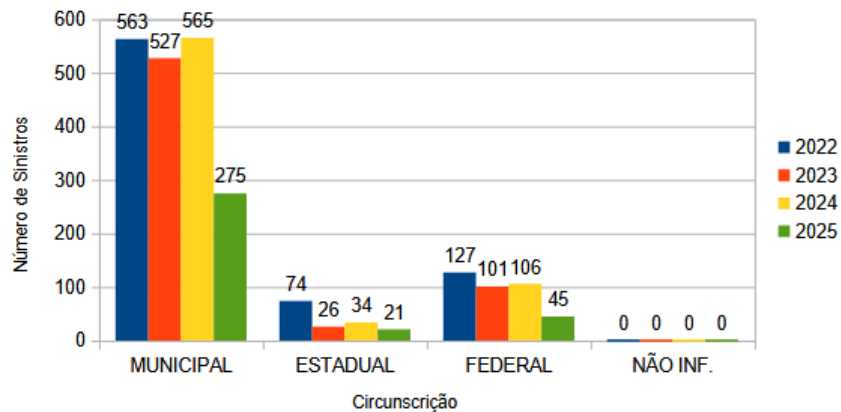
SINISTROS POR TIPO DE VIA

CIRCUNSCRIÇÃO	2022	2023	2024	2025
MUNICIPAL	563	527	565	275
ESTADUAL	74	26	34	21
FEDERAL	127	101	106	45
NÃO INF.	0	0	0	0
TOTAL	764	654	705	341

Sinistro por Tipo de Via



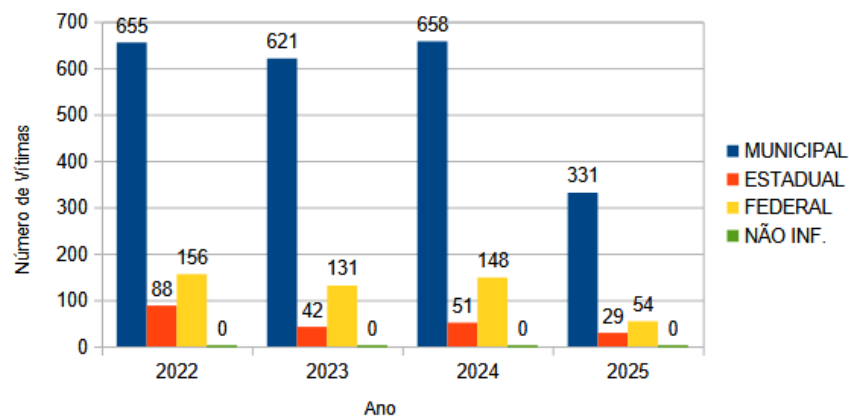
Sinistro por Tipo de Via



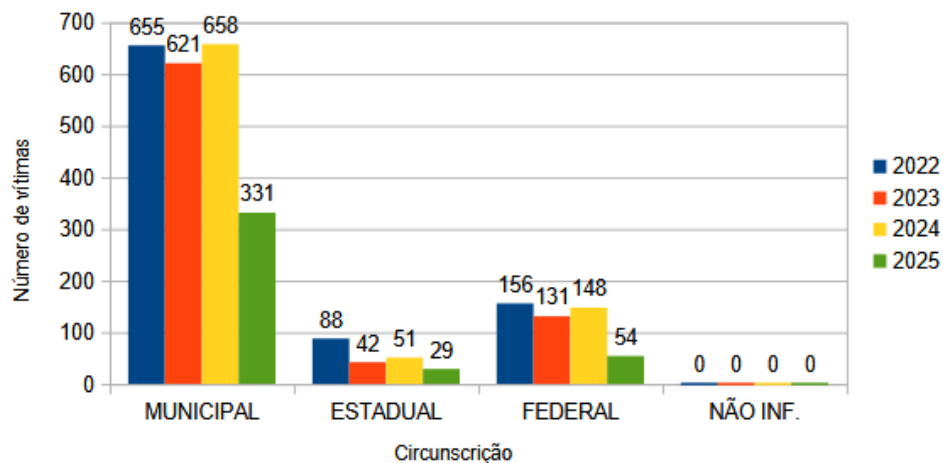
VITIMAS POR TIPO DE VIA

CIRCUNSCRIÇÃO	2022	2023	2024	2025
MUNICIPAL	655	621	658	331
ESTADUAL	88	42	51	29
FEDERAL	156	131	148	54
NÃO INF.	0	0	0	0
TOTAL	899	794	857	414

Vítimas por tipo de via

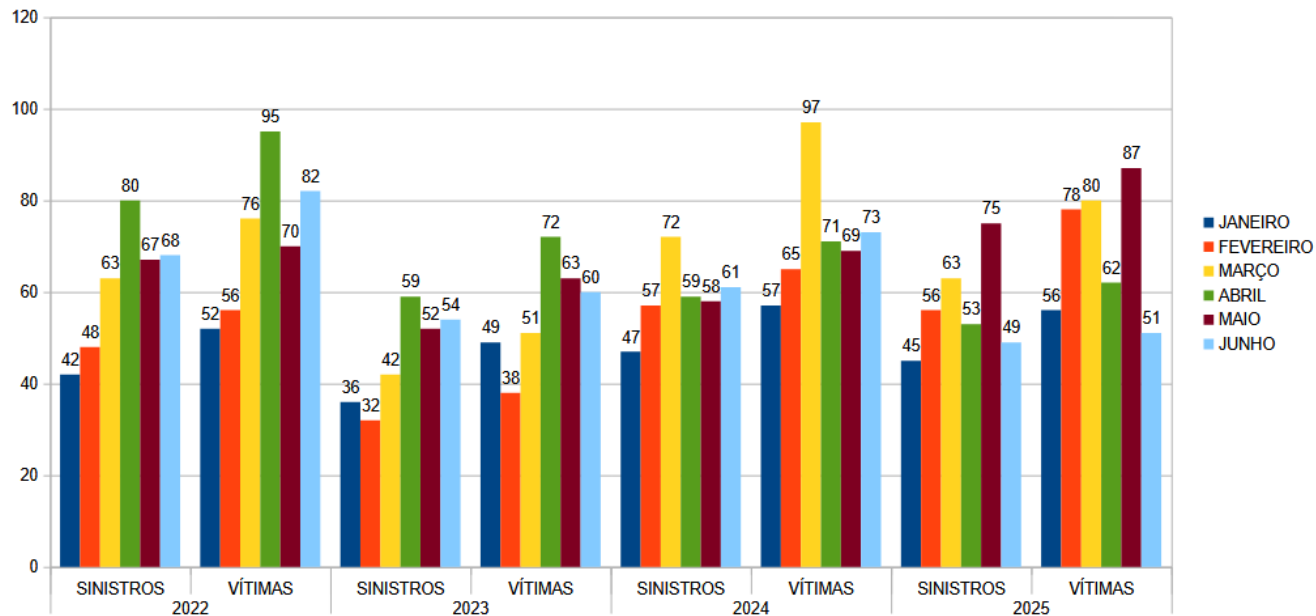


Vítimas por Tipo de Via



SINISTROS E VÍTIMAS POR MÊS								
	2022		2023		2024		2025	
MÊS	SINISTROS	VÍTIMAS	SINISTROS	VÍTIMAS	SINISTROS	VÍTIMAS	SINISTROS	VÍTIMAS
JANEIRO	42	52	36	49	47	57	45	56
FEVEREIRO	48	56	32	38	57	65	56	78
MARÇO	63	76	42	51	72	97	63	80
ABRIL	80	95	59	72	59	71	53	62
MAIO	67	70	52	63	58	69	75	87
JUNHO	68	82	54	60	61	73	49	51
TOTAL	368	431	275	333	354	432	341	414

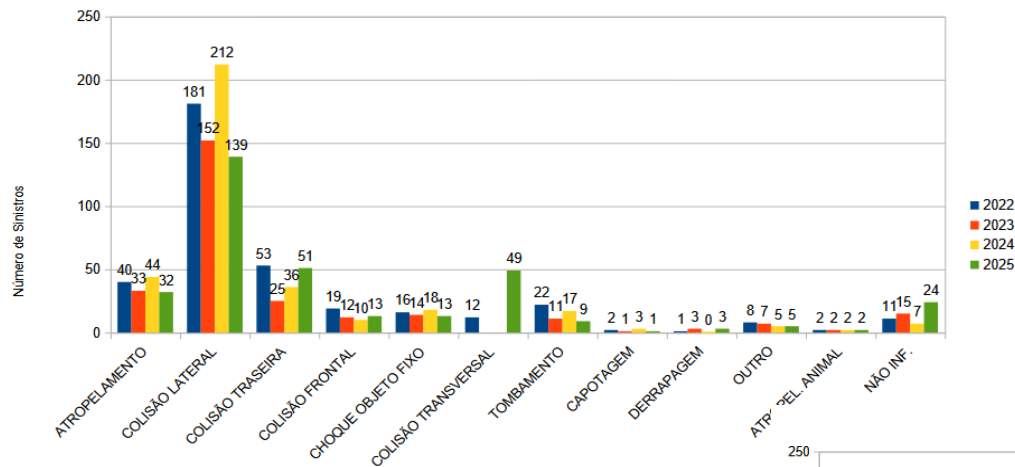
Sinistros e Vítimas por Mês



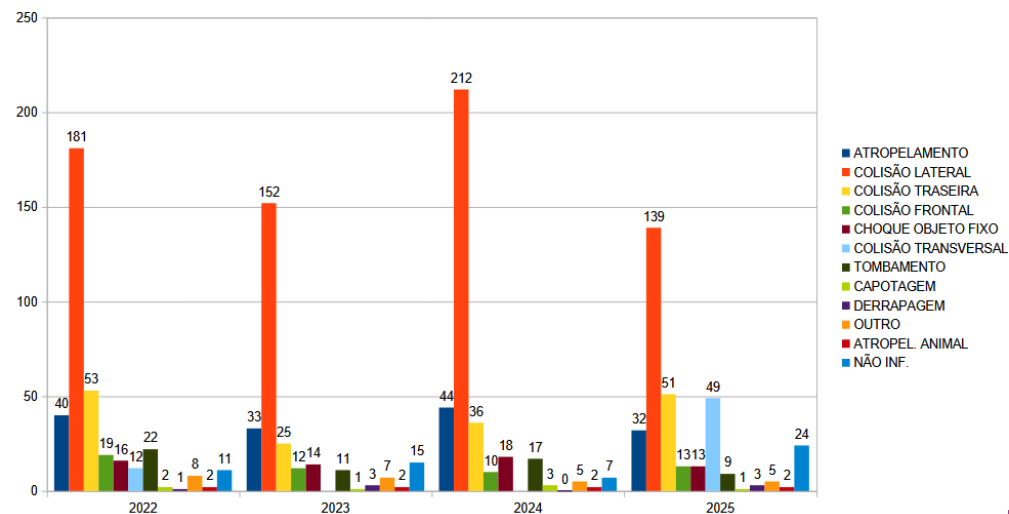
SINISTROS POR LOGRADOURO (20+)							
2022		2023		2024		2025	
BR 158	29	BR 158	23	BR 158	20	BR 158	21
BR-287	19	R. VENÂNCIO	12	BR 392	16	VENÂNCIO	16
SENADOR T	17	BR-287	11	LIBERDADE	15	BR 392	14
PREFEITO E	16	BORGES DE	8	BR-287	14	PREFEITO E	11
BR 392	14	EUCLIDES D	8	R. VENÂNCIO	12	AV. NOSSA S	11
EUCLIDES D	10	PRESIDENTE	8	SENADOR T	12	SILVA JARDIM	10
LIBERDADE	9	LIBERDADE	7	VISCONDE D	11	MARECHAL	9
PRESIDENTE	9	ACAMPAME	6	BORGES DE	11	BORGES DE	9
BORGES DE	8	BR 392	6	AV. NOSSA S	10	EUCLIDES D	8
R. VENÂNCIO	7	SENADOR T	5	EUCLIDES D	9	PRESIDENTE	8
SERAFIM V	7	CORONEL N	5	DUQUE DE O	8	RADIALISTA	7
OSC 287	7	HELVIO BAS	4	PREFEITO E	8	DEPUTADO	7
DOS ANDRA	6	AV. NOSSA S	4	RORAIMA	7	AVENIDA NO	6
AV. NOSSA S	6	APPEL	4	SILVA JARD	6	JOÃO MACH	6
DUQUE DE O	6	BARAO DO T	4	PRESIDENTE	6	SERAFIM V	6
AVENIDA RI	6	PREFEITO E	4	BARAO DO T	6	DOS ANDRA	6
ERNESTO B	5	RADIALISTA	4	JOÃO MACH	5	RIO BRANCO	5
MARECHAL	5	VISCONDE D	3	DOIS DE NO	5	DUQUE DE O	5
ETE DE SET	5	SILVA JARD	3	SERAFIM V	5	BR-287	5
EUGENIO M	5	PROFESSOR	3	DOS ANDRA	5	LIBERDADE	4

SINISTROS POR NATUREZA				
NATUREZA	2022	2023	2024	2025
ATROPELAMENTO	40	33	44	32
COLISÃO LATERAL	181	152	212	139
COLISÃO TRASEIRA	53	25	36	51
COLISÃO FRONTAL	19	12	10	13
CHOQUE OBJETO FIXO	16	14	18	13
COLISÃO TRANSVERSAL	12			49
TOMBAMENTO	22	11	17	9
CAPOTAGEM	2	1	3	1
DERRAPAGEM	1	3	0	3
OUTRO	8	7	5	5
ATROPEL. ANIMAL	2	2	2	2
NÃO INF.	11	15	7	24
TOTAL	367	275	354	341

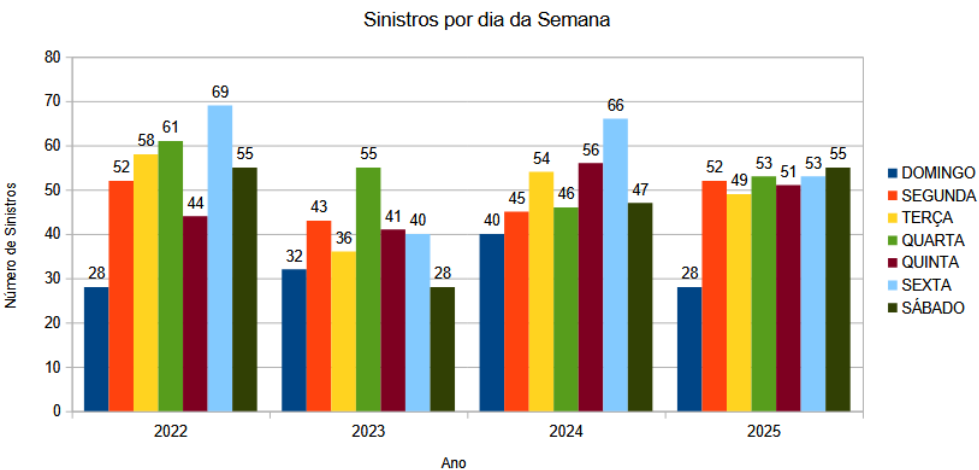
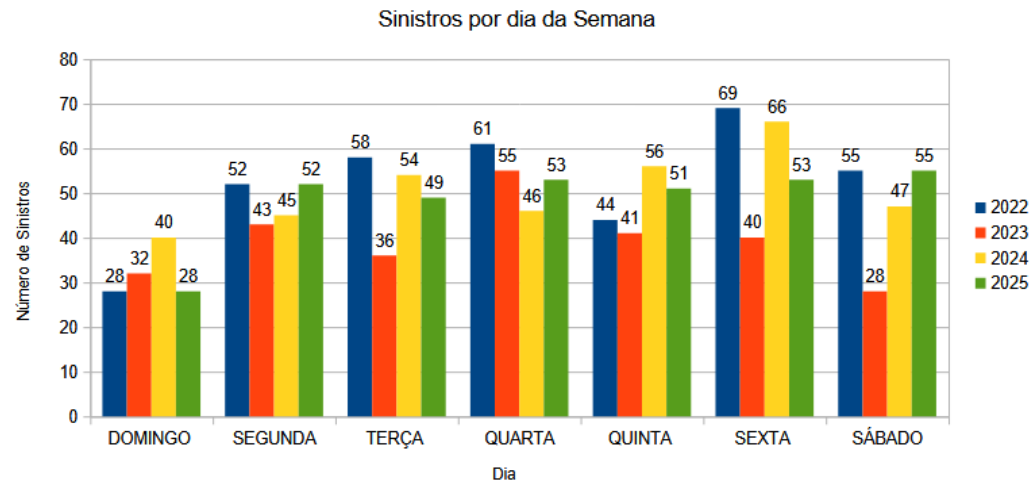
Sinistro por Natureza



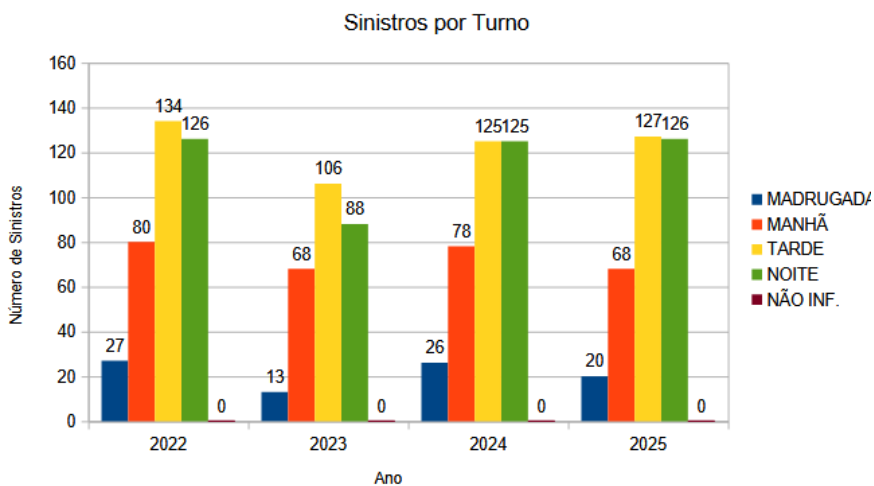
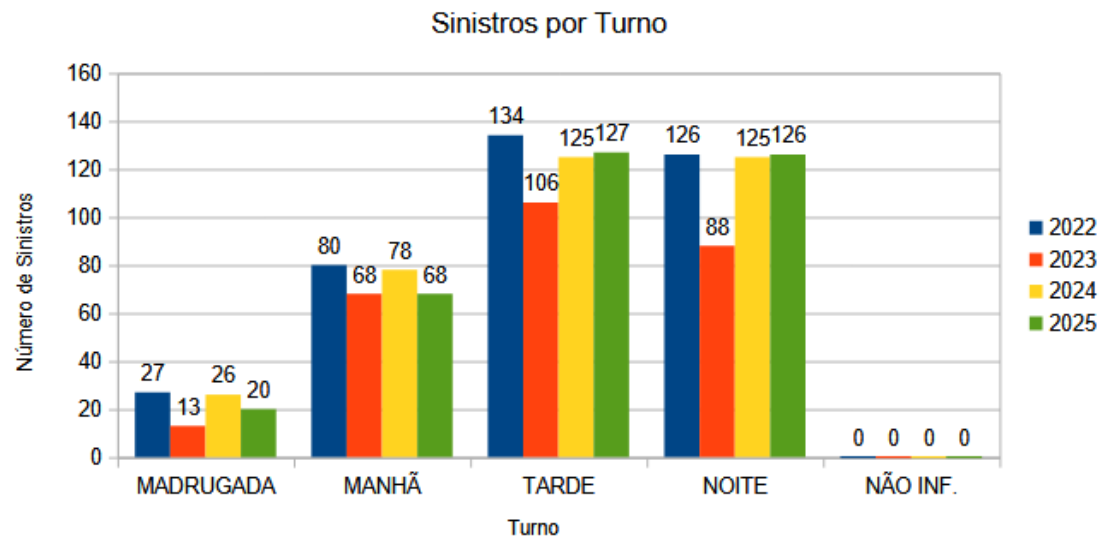
Sinistro por Natureza



SINISTROS POR DIA DA SEMANA				
DIA	2022	2023	2024	2025
DOMINGO	28	32	40	28
SEGUNDA	52	43	45	52
TERÇA	58	36	54	49
QUARTA	61	55	46	53
QUINTA	44	41	56	51
SEXTA	69	40	66	53
SÁBADO	55	28	47	55
TOTAL	367	275	354	341

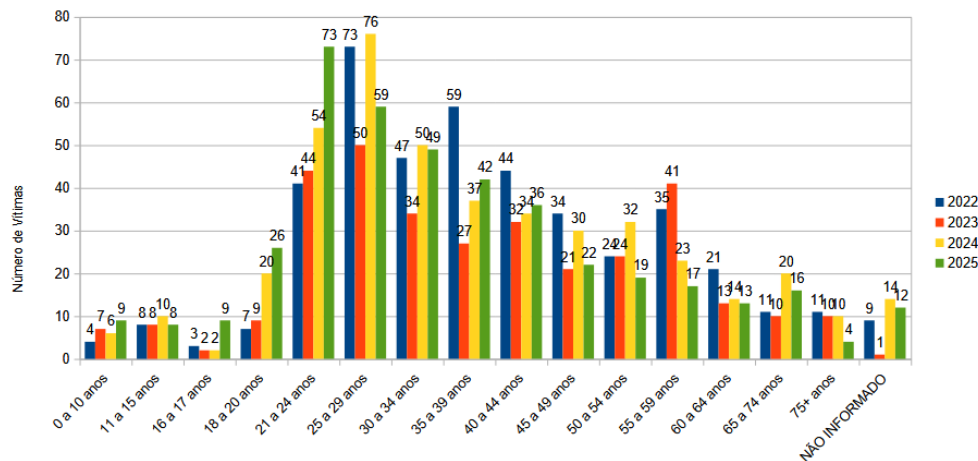


SINISTROS POR TURNO				
TURNO	2022	2023	2024	2025
MADRUGADA	27	13	26	20
MANHÃ	80	68	78	68
TARDE	134	106	125	127
NOITE	126	88	125	126
NÃO INF.	0	0	0	0
TOTAL	367	275	354	341



VÍTIMAS POR SEXO E PARTICIPAÇÃO												
PARTICIPANTE	2022			2023			2024			2025		
	MASCULINO	FEMININO	TOTAL	MASCULINO	FEMININO	TOTAL	MASCULINO	FEMININO	TOTAL	MASCULINO	FEMININO	TOTAL
CONDUTOR	43	15	58	25	16	41	36	25	61	28	15	43
PASSEIRO	10	30	40	14	40	54	19	41	60	12	26	38
COND. MOTORISTA	183	38	221	127	38	165	171	47	218	198	43	241
PASSAG. MOTORISTA	12	32	44	11	13	24	5	17	22	6	32	38
PEDESTRE	21	23	44	14	20	34	21	24	45	13	19	32
CICLISTA	19	2	21	0	1	1	11	2	13	16	2	18
CARROCEIRO	0	0	0	0	0	0	4	0	4	0	0	0
NÃO INFORMADO	3	0	3	0	0	0	2	2	4	3	1	4
TOTAL	291	140	431	191	128	319	269	158	427	276	138	414

Vítimas por Faixa Etária

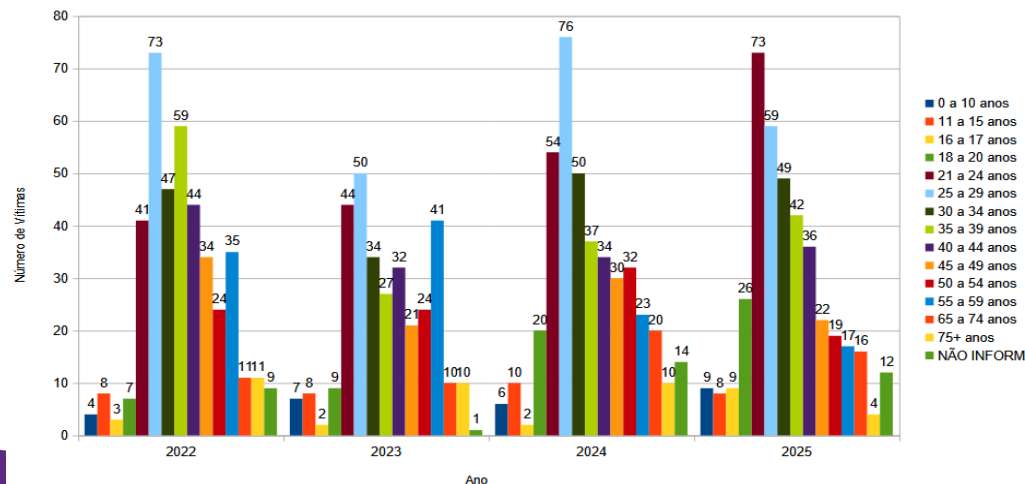


VÍTIMAS POR FAIXA ETÁRIA

FAIXA ETÁRIA	2022	2023	2024	2025
0 a 10 anos	4	7	6	9
11 a 15 anos	8	8	10	8
16 a 17 anos	3	2	2	9
18 a 20 anos	7	9	20	26
21 a 24 anos	41	44	54	73
25 a 29 anos	73	50	76	59
30 a 34 anos	47	34	50	49
35 a 39 anos	59	27	37	42
40 a 44 anos	44	32	34	36
45 a 49 anos	34	21	30	22
50 a 54 anos	24	24	32	19
55 a 59 anos	35	41	23	17
60 a 64 anos	21	13	14	13
65 a 74 anos	11	10	20	16
75+ anos	11	10	10	4
NÃO INFORMADO	9	1	14	12
TOTAL	431	333	432	414

Fa

Vítimas por Faixa Etária



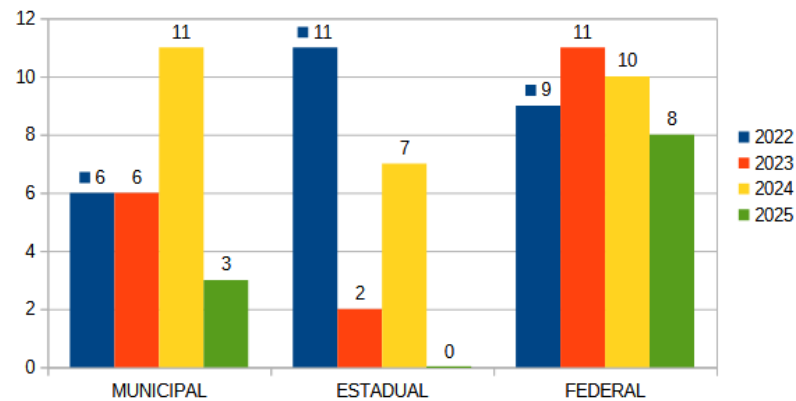
Sinistralidade - Até 31/07 - 2025

VÍTIMAS FATAIS

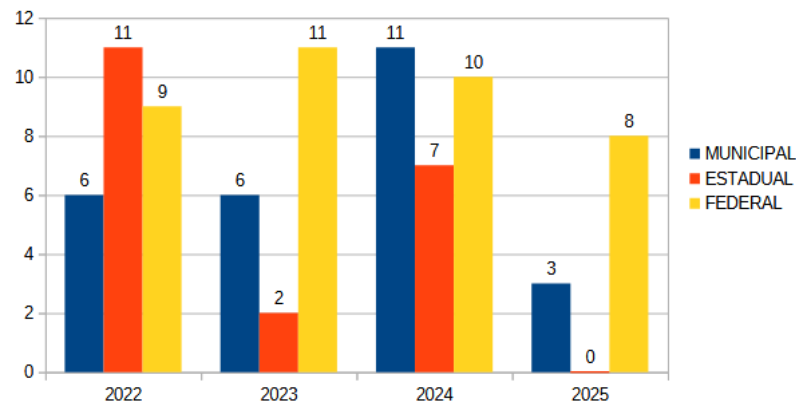
Santa Maria - RS

SINISTROS POR TIPO DE VIA				
CIRCUNSCRIÇÃO	2022	2023	2024	2025
MUNICIPAL	6	6	11	3
ESTADUAL	11	2	7	0
FEDERAL	9	11	10	8
TOTAL	26	19	28	11

SINISTROS POR TIPO DE VIA

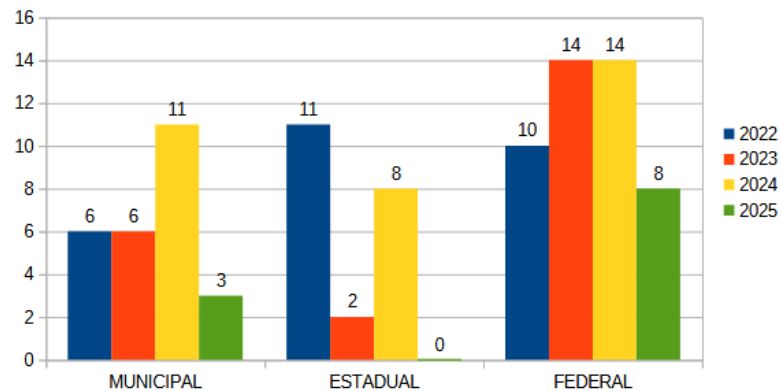


SINISTROS POR TIPO DE VIA

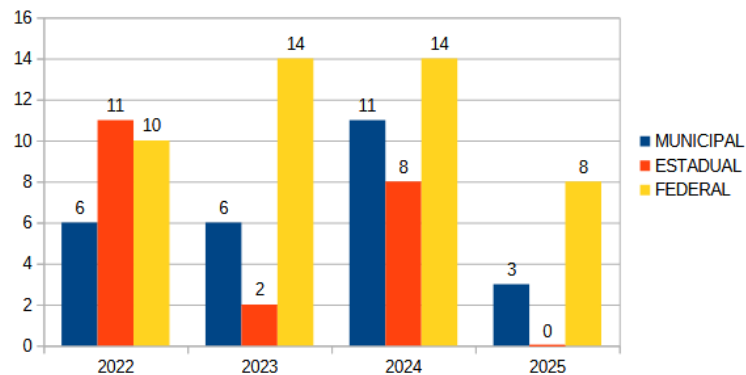


VITIMAS POR TIPO DE VIA				
CIRCUNSCRIÇÃO	2022	2023	2024	2025
MUNICIPAL	6	6	11	3
ESTADUAL	11	2	8	0
FEDERAL	10	14	14	8
TOTAL	27	22	33	11

VÍTIMAS POR TIPO DE VIA

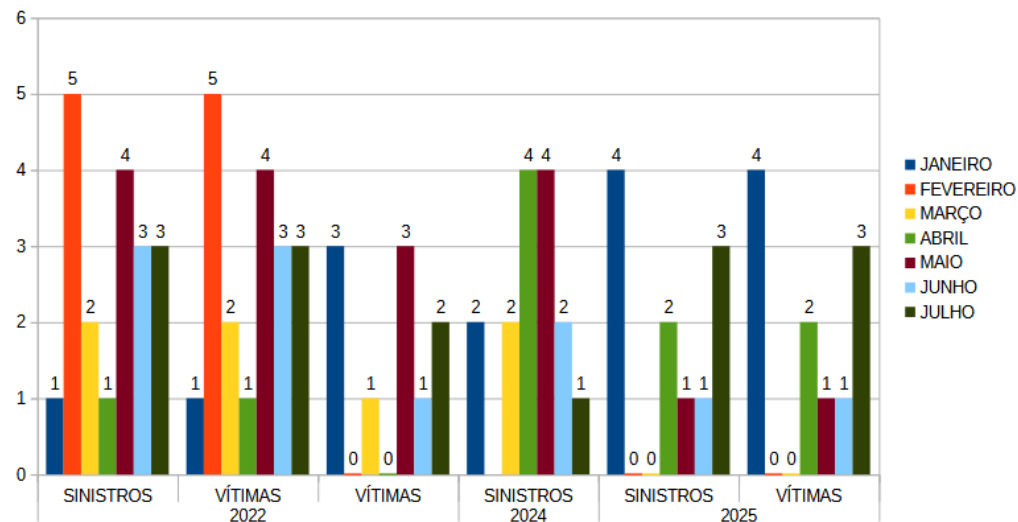


VÍTIMAS PO TIPO DE VIA



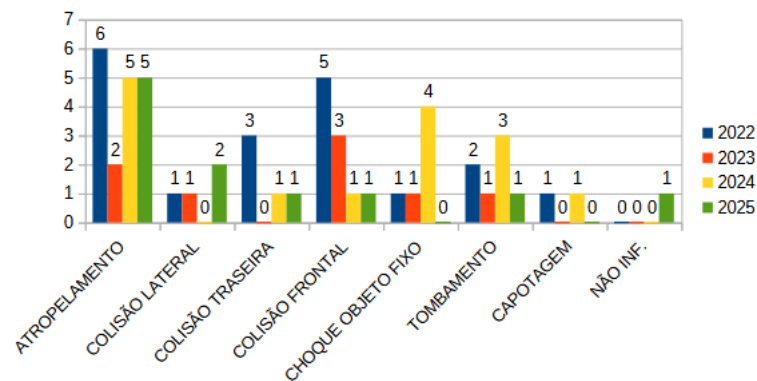
QUALIFICAÇÃO DADOS DA SINISTRALIDADE - VÍTIMAS FATAIS – 2022 A 31/07/25						
VÍTIMAS FATAIS MÊS E ANO						
	2022			2024	2025	
MÊS	SINISTROS	VÍTIMAS	VÍTIMAS	SINISTROS	SINISTROS	VÍTIMAS
JANEIRO	1	1	3	2	4	4
FEVEREIRO	5	5	0		0	0
MARÇO	2	2	1	2	0	0
ABRIL	1	1	0	4	2	2
MAIO	4	4	3	4	1	1
JUNHO	3	3	1	2	1	1
JULHO	3	3	2	1	3	3
TOTAL	19	19	10	15	11	11

VÍTIMAS FATAIS MÊS E ANO



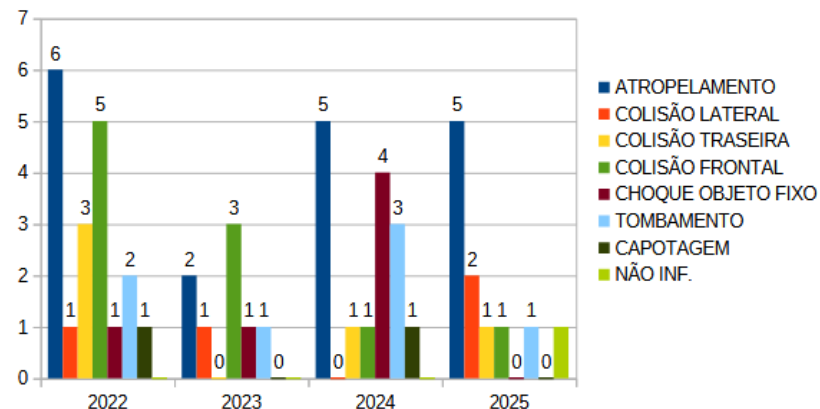
SINISTROS E VÍTIMAS POR LOGRADOURO – CIRCUNSCRIÇÃO															
2022				2023				2024				2025			
LOGRAD	COMPETÊN	SINISTROS	VÍTIMAS	LOGRAD	COMPETÊN	SINISTROS	VÍTIMAS	LOGRAD	COMPETÊN	SINISTROS	VÍTIMAS	LOGRAD	COMPETÊN	SINISTROS	VÍTIMAS
BR-287	FEDERAL	3	3	BR-158	FEDERAL	3	5	BR-287	FEDERAL	4	5	BR-158	FEDERAL	5	5
BR-158	FEDERAL	3	3	BR-287	FEDERAL	2	2	RS-287	ESTADUAL	2	2	BR-287	FEDERAL	2	2
BR-392	FEDERAL	1	1	MARECHAL	MUNICIPAL	1	1	VRS-830	ESTADUAL	1	2	BR-392	FEDERAL	1	1
RS-509	ESTADUAL	4	4	BRANCO	MUNICIPAL	1	1	RS-509	ESTADUAL	1	1	PRES.VARGAS	MUNICIPAL	1	1
RS-287	ESTADUAL	3	3	JOSE BARIN	MUNICIPAL	1	1	EULALIA OL	MUNICIPAL	1	1	LIBERDADE	MUNICIPAL	1	1
CORREDOR V	ESTADUAL	1	1			0	0	GOVERNAD	MUNICIPAL	1	1	MAJOR DUARTE	MUNICIPAL	1	1
AV. NOSSA S	MUNICIPAL	1	1			0	0	AGOSTINHO	MUNICIPAL	1	1			0	0
SILVA JARDIM	MUNICIPAL	1	1			0	0	LOURENÇO	MUNICIPAL	1	1			0	0
Distrito São Val	MUNICIPAL	1	1			0	0	AV. NOSSA S	MUNICIPAL	1	1			0	0
BECO - SECUN	MUNICIPAL	1	1			0	0	ARISTIDES I	MUNICIPAL	1	1			0	0
		0	0			0	0	VERILAURO	MUNICIPAL	1	1			0	0
TOTAL		19	19			8	10			15	17			11	11

SINISTROS POR NATUREZA



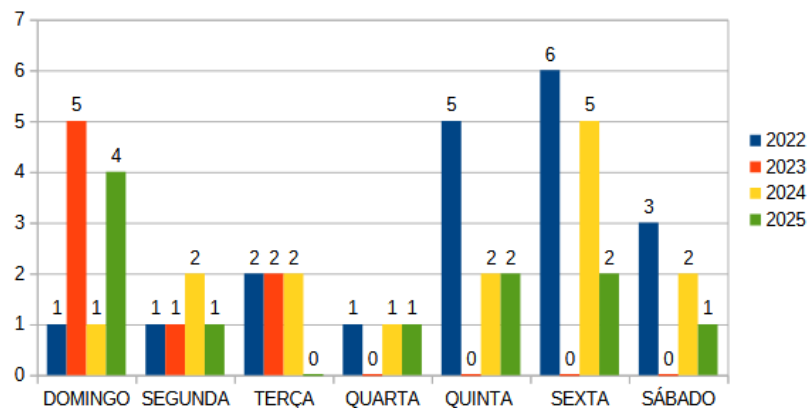
SINISTROS POR NATUREZA				
NATUREZA	2022	2023	2024	2025
ATROPELAMENTO	6	2	5	5
COLISÃO LATERAL	1	1	0	2
COLISÃO TRASEIRA	3	0	1	1
COLISÃO FRONTAL	5	3	1	1
CHOQUE OBJETO FIXO	1	1	4	0
TOMBAMENTO	2	1	3	1
CAPOTAGEM	1	0	1	0
NÃO INF.	0	0	0	1
TOTAL	19	8	15	11

SINISTROS POR NATUREZA

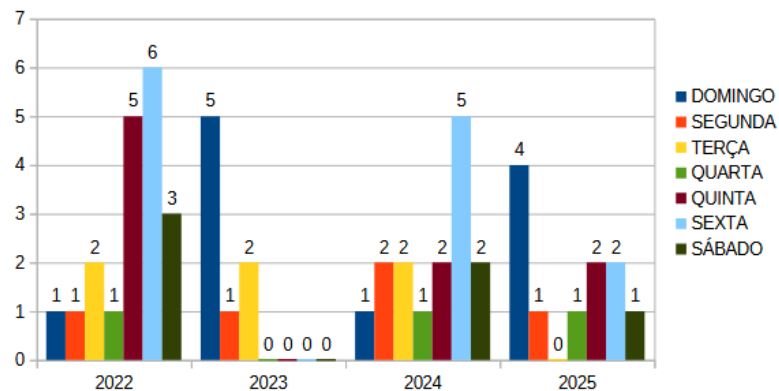


SINISTROS POR DIA DA SEMANA				
DIA	2022	2023	2024	2025
DOMINGO	1	5	1	4
SEGUNDA	1	1	2	1
TERÇA	2	2	2	0
QUARTA	1	0	1	1
QUINTA	5	0	2	2
SEXTA	6	0	5	2
SÁBADO	3	0	2	1
TOTAL	19	8	15	11

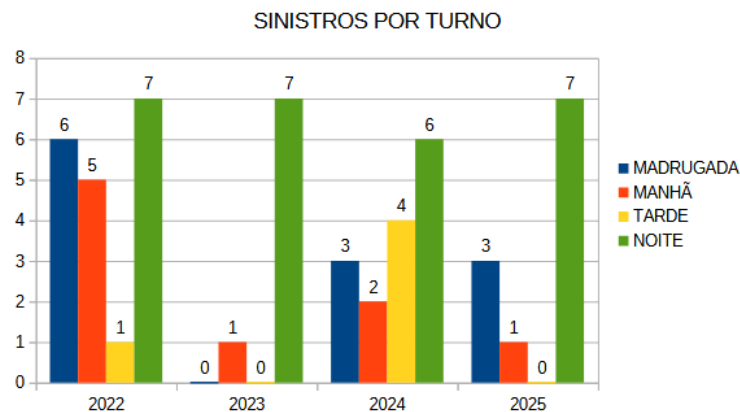
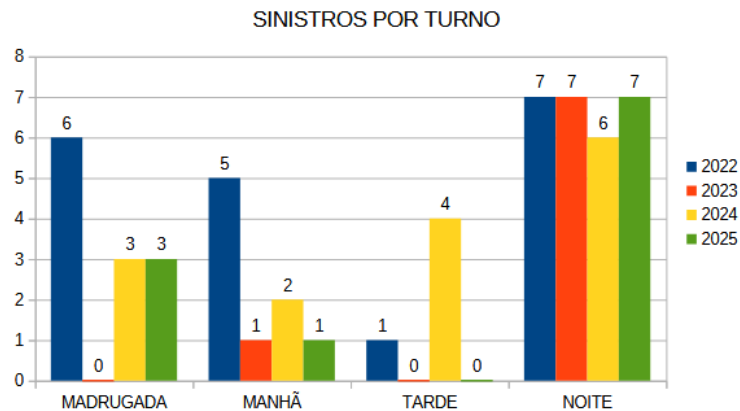
SINISTROS POR DIA DA SEMANA



SINISTROS POR DIA DA SEMANA

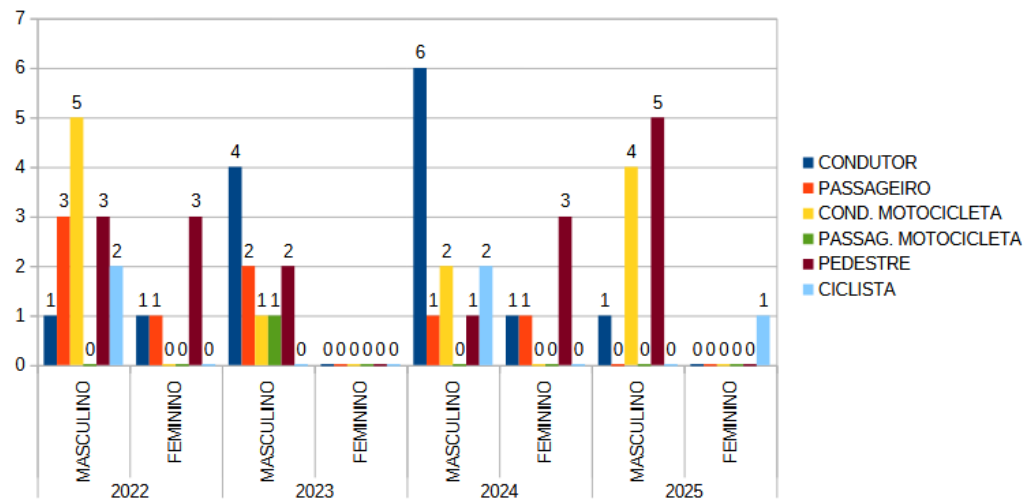


SINISTROS POR TURNO				
TURNO	2022	2023	2024	2025
MADRUGADA	6	0	3	3
MANHÃ	5	1	2	1
TARDE	1	0	4	0
NOITE	7	7	6	7
TOTAL	19	8	15	11



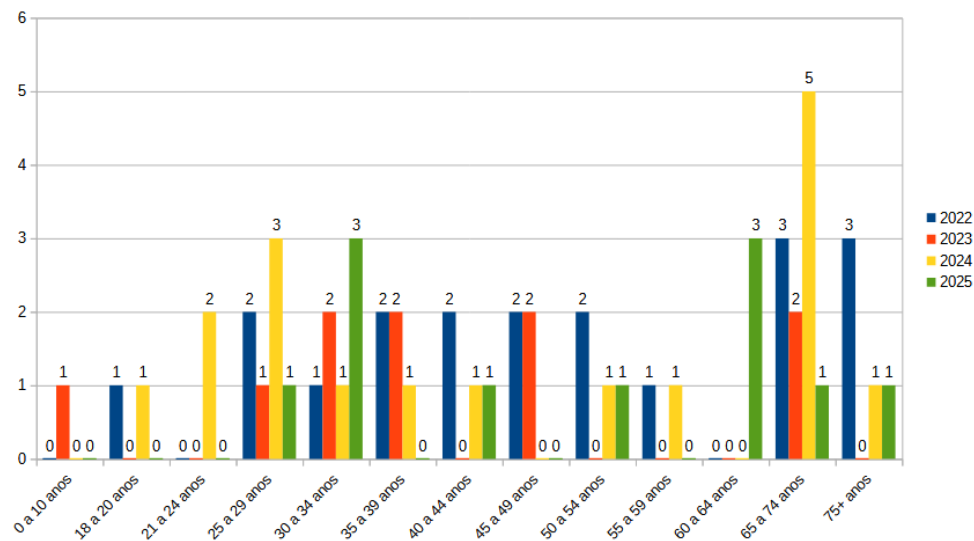
VÍTIMAS POR SEXO E PARTICIPAÇÃO												
PARTICIPANTE	2022			2023			2024			2025		
	MASCULINO	FEMININO	TOTAL	MASCULINO	FEMININO	TOTAL	MASCULINO	FEMININO	TOTAL	MASCULINO	FEMININO	TOTAL
CONDUTOR	1	1	2	4	0	4	6	1	7	1	0	1
PASSAGEIRO	3	1	4	2	0	2	1	1	2	0	0	0
COND. MOTOCICLETA	5	0	5	1	0	1	2	0	2	4	0	4
PASSAG. MOTOCICLETA	0	0	0	1	0	1	0	0	0	0	0	0
PEDESTRE	3	3	6	2	0	2	1	3	4	5	0	5
CICLISTA	2	0	2	0	0	0	2	0	2	0	1	1
CARROCEIRO	0	0	0	0	0	0	0	0	0	0	0	0
TOTAL	14	5	19	10	0	10	12	5	17	10	1	11

VITIMAS POR SEXO E PARTICIPAÇÃO

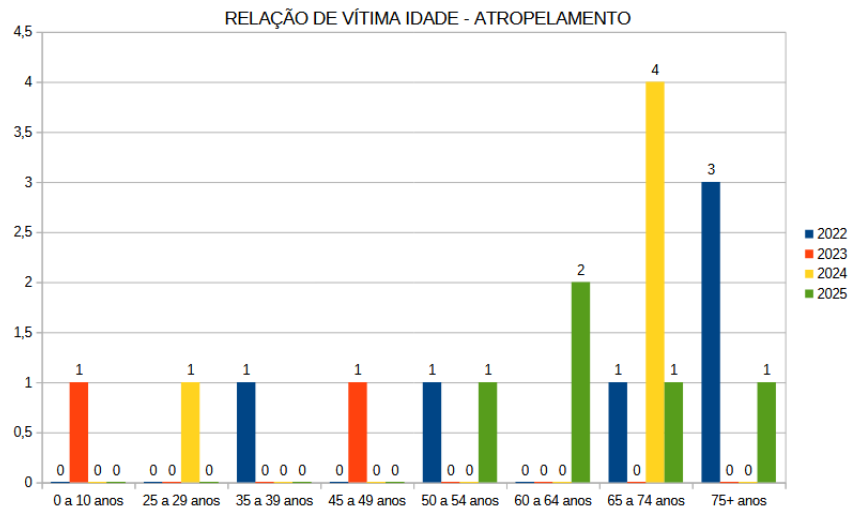


VÍTIMAS POR FAIXA ETÁRIA				
FAIXA ETÁRIA	2022	2023	2024	2025
0 a 10 anos	0	1	0	0
18 a 20 anos	1	0	1	0
21 a 24 anos	0	0	2	0
25 a 29 anos	2	1	3	1
30 a 34 anos	1	2	1	3
35 a 39 anos	2	2	1	0
40 a 44 anos	2	0	1	1
45 a 49 anos	2	2	0	0
50 a 54 anos	2	0	1	1
55 a 59 anos	1	0	1	0
60 a 64 anos	0	0	0	3
65 a 74 anos	3	2	5	1
75+ anos	3	0	1	1
TOTAL	19	10	17	11

VÍTIMAS POR FAIXA ETÁRIA



RELAÇÃO VÍTIMA IDADE - ATROPELAMENTO				
FAIXA ETÁRIA	2022	2023	2024	2025
0 a 10 anos	0	1	0	0
25 a 29 anos	0	0	1	0
35 a 39 anos	1	0	0	0
45 a 49 anos	0	1	0	0
50 a 54 anos	1	0	0	1
60 a 64 anos	0	0	0	2
65 a 74 anos	1	0	4	1
75+ anos	3	0	0	1
TOTAL	6	2	5	5





vidanotransito@santamaria.rs.gov.br
ept@santamaria.rs.gov.br

Telefone: 55 3174 1545 - opção 8